

## RESEÑA DE VERTICE

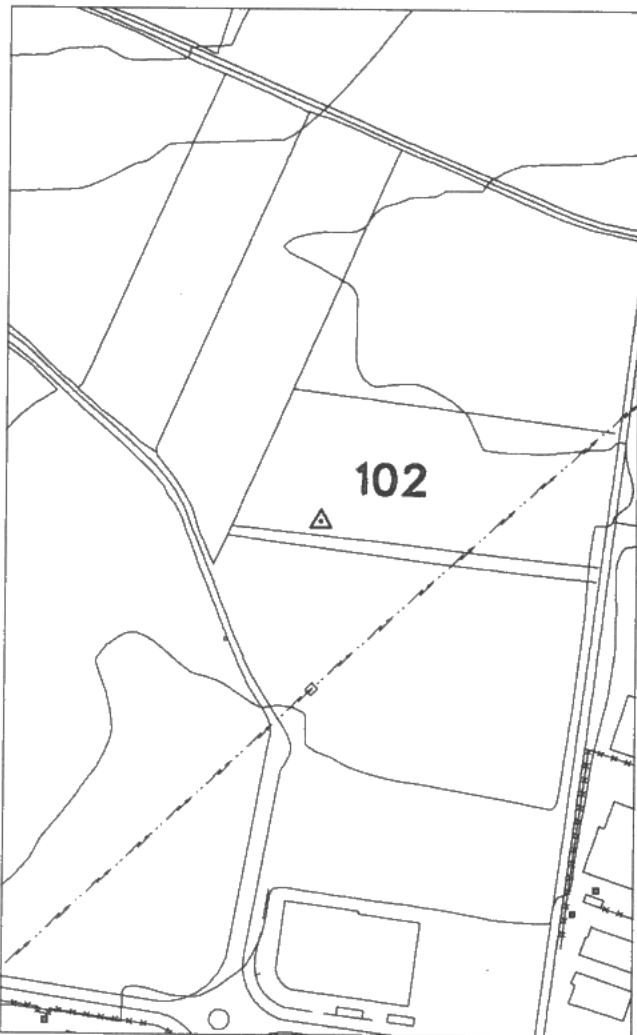
VERTICE 102

X = 529229.98  
Y = 475523.05  
Z = 542.58

ANAMORFOSIS 0.999610526

ZONA	POLIGONO DE GOJAIN
H.M.N.	112
PROVINCIA	ALAVA

CROQUIS



DETALLE DE SITUACION



**SITUACION :** EN EL PUNTAL SUR DE UNA ISLETA COLOCADA AL SUR DE LA ROTONDA DE ENTRADA AL POLIGONO DE GOJAIN DESDE LA N-240 LA ROTONDA SIRVE DE CRUCE DE ACCESO A URRUNAGA.

**SEÑAL :** CLAVO DE ALUMINIO CON PLACA

## RESEÑA DE VERTICE

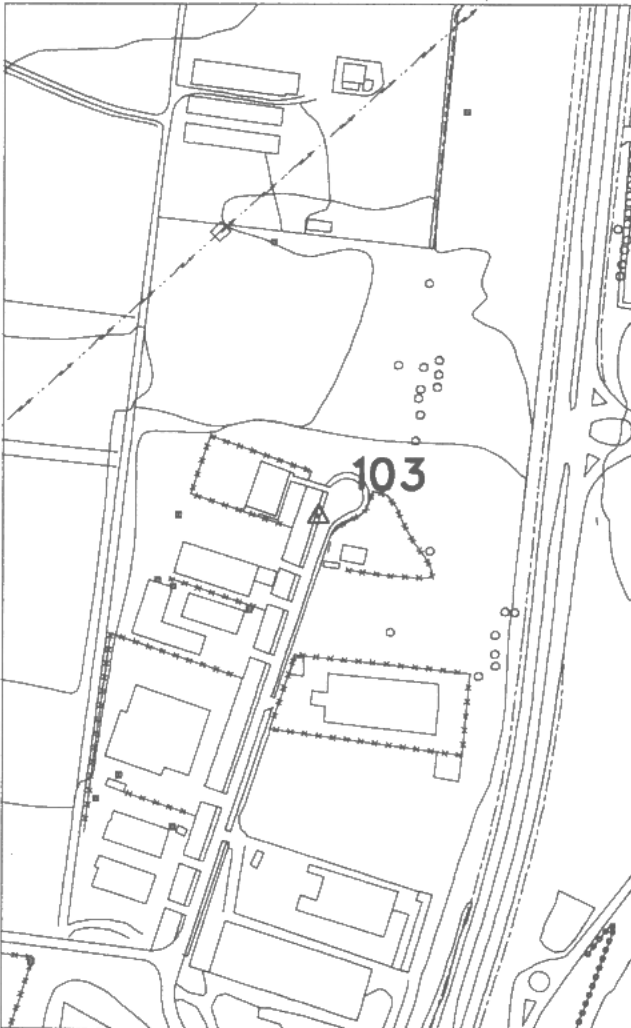
VERTICE 103

X = 529532.34  
Y = 4755454.89  
Z = 533.24


ANAMORFOSIS 0.999610745

ZONA	POLIGONO DE GOJAIN
H.M.N.	112
PROVINCIA	ALAVA

CROQUIS



DETALLE DE SITUACION



SITUACION : EN EL BORDILLO OESTE DE LA CALLE SITUADA MAS AL ESTE EN EL POLIGONO. EN EL COMIENZO DE UNA ROTONDA CON UNA SOLA SALIDA HACIA EL SUR, USADA COMO CAMBIO DE SENTIDO.

SEÑAL : CLAVO DE ALUMINIO CON PLACA

## RESEÑA DE VERTICE

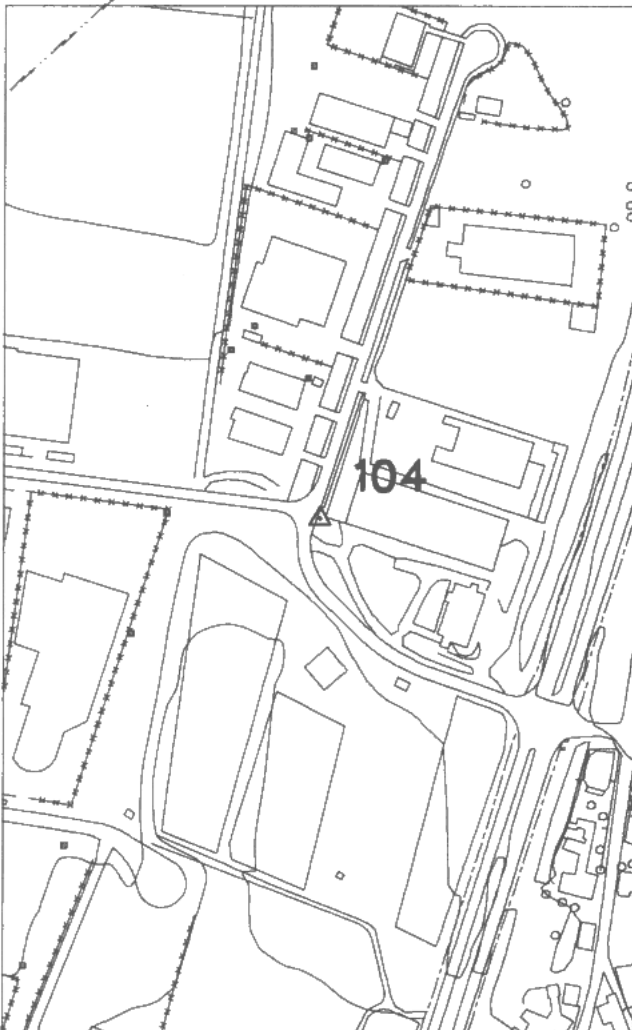
VERTICE 104

X = 529448.17  
Y = 4755168.72  
Z = 531.87

ANAMORFOSIS 0.999610684

ZONA POLIGONO DE GOJAIN  
H.M.N. 112  
PROVINCIA ALAVA

CROQUIS



DETALLE DE SITUACION



SITUACION : EN EL BORDILLO ESTE DE LA CALLE SITUADA MAS ESTE DEL PROPIO POLIGONO, EN SU TRAMO SUR Y FRENTE AL CRUCE CON UNA CALLE QUE VA HACIA EL OESTE. EL BORDILLO ES CURVO.

SEÑAL : CLAVO DE ALUMINIO CON PLACA

## RESEÑA DE VERTICE

VERTICE 107

X = 528606.71

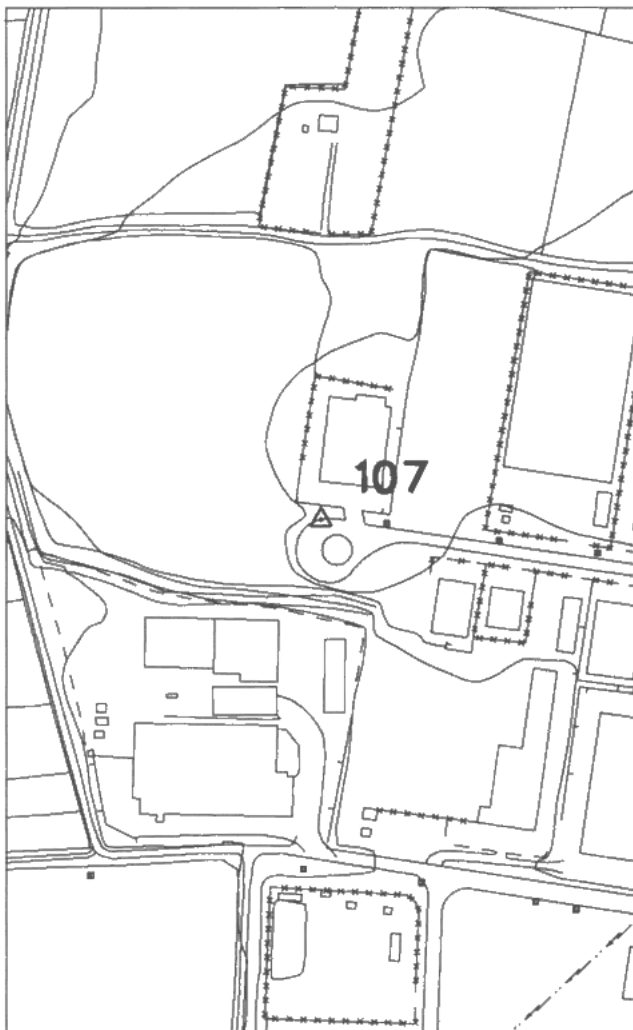
Y = 4755294.96

Z = 539.74

ANAMORFOSIS 0.999610082

ZONA	POLIGONO DE GOJAIN
H.M.N.	112
PROVINCIA	ALAVA

CROQUIS



DETALLE DE SITUACION



SITUACION : EN EL BORDILLO NOROESTE DE UNA ROTONDA SITUADA AL OESTE DE LA CALLE ESTE-OESTE SITUADA MAS AL NORTE DEL POLIGONO. LA ROTONDA SOLO TIENE UNA SALIDA POR LA MISMA CALLE

SEÑAL : CLAVO DE ALUMINIO CON PLACA

## RESEÑA DE VERTICE

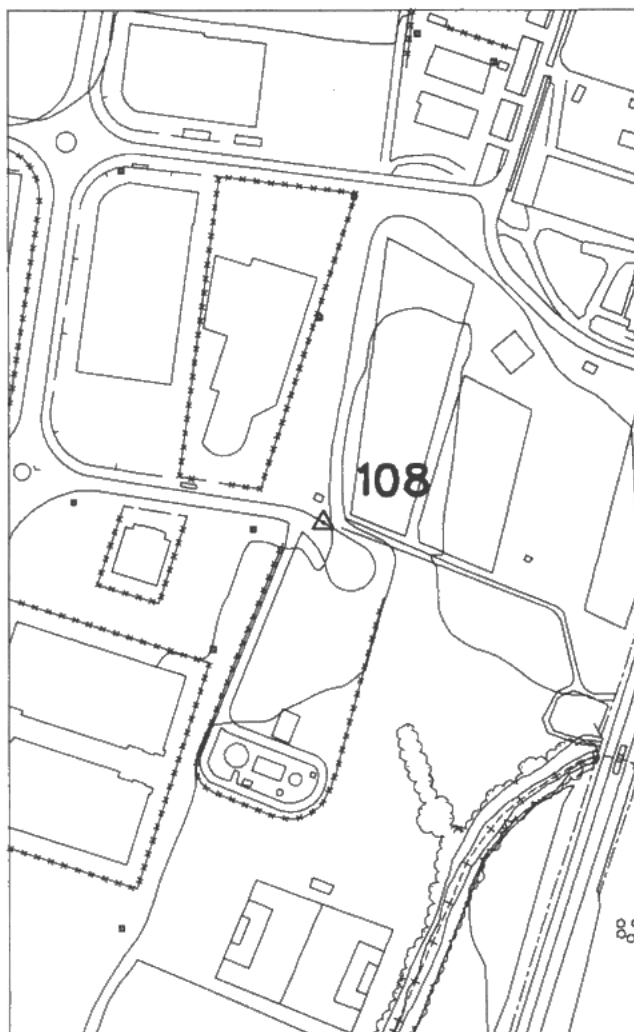
VERTICE 108

X = 529331.39  
Y = 4754965.72  
Z = 529.39

ANAMORFOSIS 0.999610599

ZONA	POLIGONO DE GOJAIN
H.M.N.	112
PROVINCIA	ALAVA

CROQUIS



DETALLE DE SITUACION



SITUACION : EN EL BORDILLO NORTE DEL EXTREMO ESTE DE LA CALLE ESTE-OESTE DEL POLIGONO SITUADA LA SEGUNDA DESDE EL NORTE. ESTA EN LA ENTRADA DE UNA ZONA DE CAMBIO DE SENTIDO.

SEÑAL : CLAVO DE ALUMINIO CON PLACA

## RESEÑA DE VERTICE

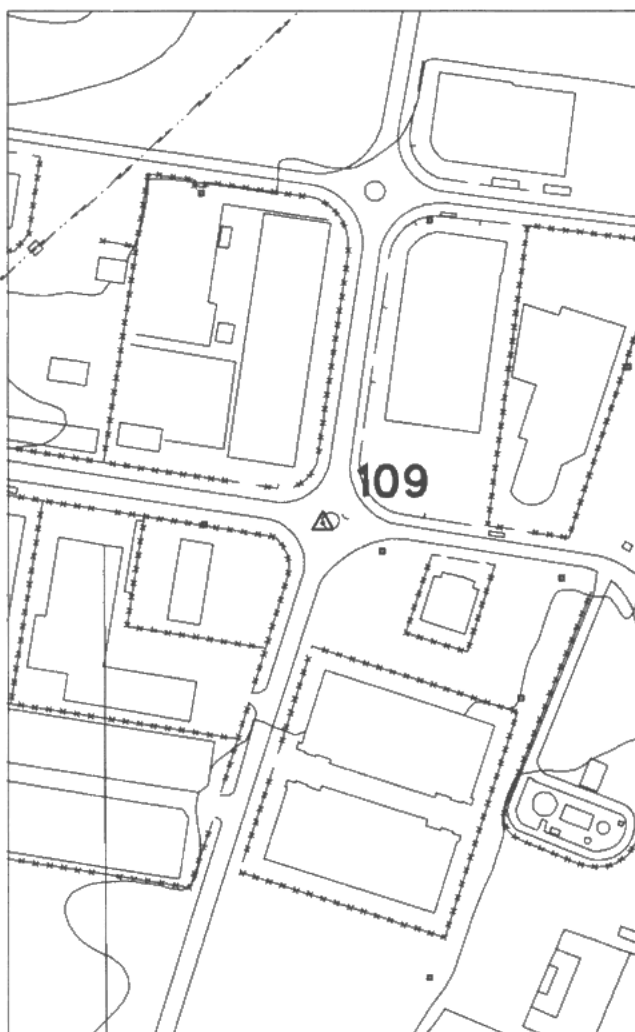
VERTICE 109

X = 529135.34  
Y = 4754996.44  
Z = 531.36

ANAMORFOSIS 0.999610458

ZONA	POLIGONO DE GOJAIN
H.M.N.	112
PROVINCIA	ALAVA

CROQUIS



DETALLE DE SITUACION



SITUACION : EN EL BORDILLO DE LA ROTONDA CENTRAL DEL SEGUNDO CRUCE DE CUATRO CALLES ENTRANDO POR EL NORTE AL POLIGONO. EN EL BORDE OESTE DE DICHA ROTONDA SIN ARBOLES.

SEÑAL : CLAVO DE ALUMINIO CON PLACA

## RESEÑA DE VERTICE

VERTICE 113

X = 528667.59

Y = 4754832.31

Z = 532.75

ANAMORFOSIS 0.999610125

ZONA	POLIGONO DE GOJAIN
H.M.N.	112
PROVINCIA	ALAVA

CROQUIS



DETALLE DE SITUACION



SITUACION : EN EL BORDILLO OESTE DE LA CALLE NORTE-SUR SITUADA MAS AL OESTE EN EL POLIGONO, ENTRE LA SEGUNDA Y LA TERCERA CALLE DESDE EL NORTE Y JUNTO A UN FAROLA METALICA.

SEÑAL : CLAVO DE ALUMINIO CON PLACA

## RESEÑA DE VERTICE

VERTICE 114

X = 528994.54

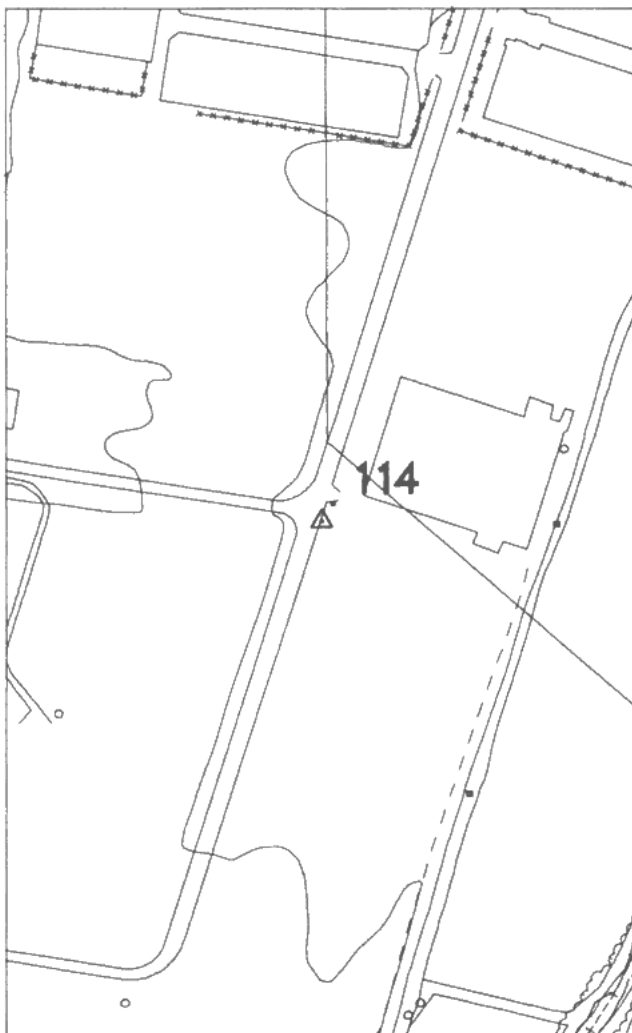
Y = 4754527.86

Z = 528.09

ANAMORFOSIS 0.999610357

ZONA POLIGONO DE GOJAIN  
H.M.N. 112  
PROVINCIA ALAVA

CROQUIS



DETALLE DE SITUACION



SITUACION : EN EL BORDILLO ESTE DE LA CALLE PRINCIPAL DEL POLIGONO  
CON DIRECCION NORTE-SUR, POR LA QUE SE ACCEDE AL MISMO.  
FRENTE A LA FABRICA FOURNIER Y UNA CALLE HACIA OESTE.

SEÑAL : CLAVO DE ALUMINIO CON PLACA

## RESEÑA DE VERTICE

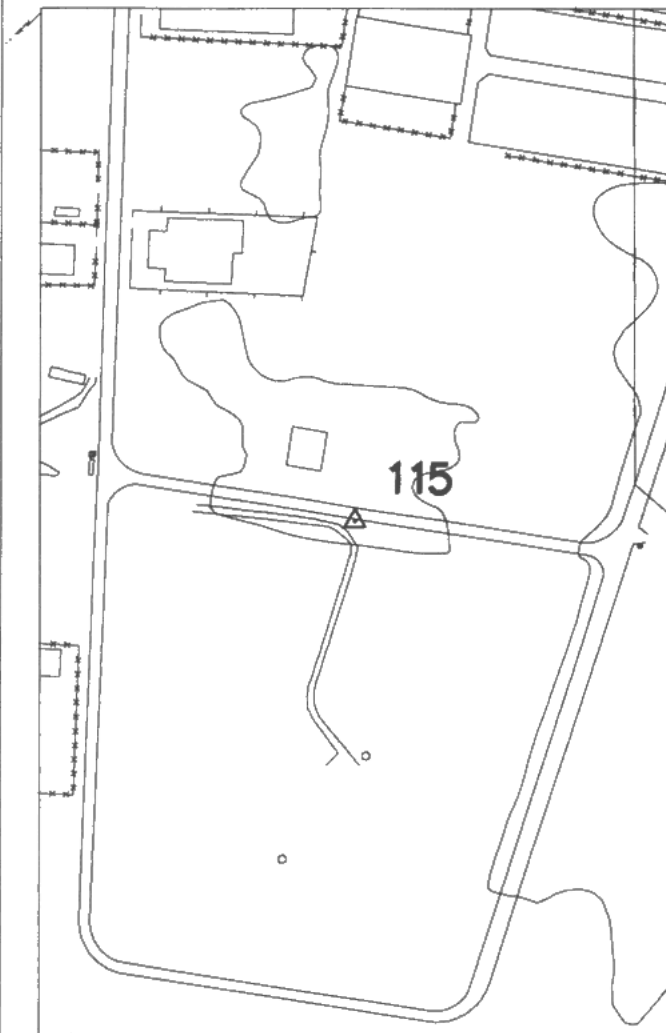
VERTICE 115

X = 528820.84  
Y = 4754554.62  
Z = 536.38

ANAMORFOSIS 0.999610234

ZONA	POLIGONO DE GOJAIN
H.M.N.	112
PROVINCIA	ALAVA

CROQUIS



DETALLE DE SITUACION



SITUACION : EN EL BORDILLO SUR DE UNA CALLE CORTA DE DIRECCION ESTE OESTE, SITUADA LA SEGUNDA DESDE EL SUR. LA SEÑAL ESTA EN MITAD DE LA CALLE EN UN CAMBIO DE RASANTE SUAVE.

SEÑAL : CLAVO DE ALUMINIO CON PLACA



ALAVA AGENCIA DE DESARROLLO  
www.alavaagenciadesarrollo.es

# ALAVA AGENCIA DE DESARROLLO

## R.U.R.T.



Nº 208	
COORDENADAS U.T.M.(ED50) HUSO: 30	COORDENADAS GEOGRAFICAS: ED50
X: 529627.04	LONGITUD -2º 38' 12.554951"
Y: 4755519.252	LATITUD 42º 57' 03.478193"
Z: 544.52	ALTURA: 544.52
ANAMORFOSIS: 0.999610797256445	
VUELTA DE HORIZONTE: 102, 103	
UBICACION:	
Situado en el arcén de la carretera de salida del polígono industrial de Gojain subiendo el puente, junto a la bionda	
Clavo con chapa rectangular	


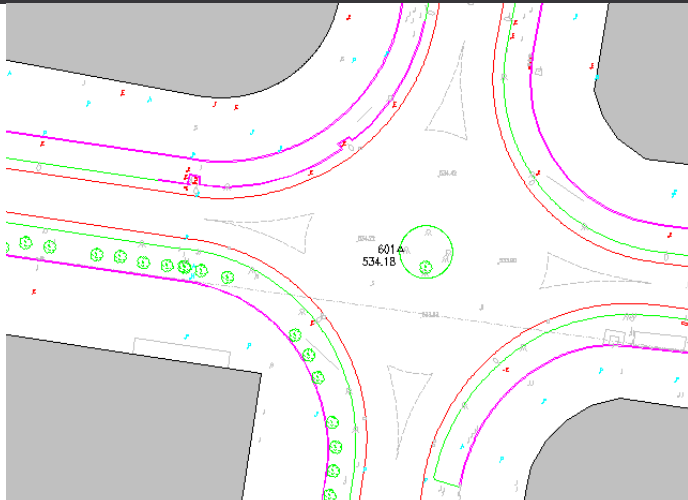


ALAVA AGENCIA DE DESARROLLO  
www.alavaagenciadesarrollo.es

# ALAVA AGENCIA DE DESARROLLO

## R.U.R.T.



Nº 601	
COORDENADAS U.T.M.(ED50) HUSO: 30	COORDENADAS GEOGRAFICAS: ED50
X: 529166.891	LONGITUD -2º 38' 32.919196"
Y: 4755209.054	LATITUD 42º 56' 53.486434"
Z: 534.181	ALTURA: 534.181
ANAMORFOSIS: 0.999610464474556	
VUELTA DE HORIZONTE: 102, 104, 109, 602,	
UBICACION:	
Situado en el bordillo del jardín de la rotonda del cruce de calles San Antolín y San Blas.	
Clavo con chapa rectangular	
	
	



ALAVA AGENCIA DE DESARROLLO  
www.alavaagenciadesarrollo.es

# ALAVA AGENCIA DE DESARROLLO

## R.U.R.T.



Nº 602	
COORDENADAS U.T.M.(ED50) HUSO: 30	COORDENADAS GEOGRAFICAS: ED50
X: 528880.413	LONGITUD -2º 38' 45.552023"
Y: 4755255.771	LATITUD 42º 56' 55.040148"
Z: 537.204	ALTURA: 537.204
ANAMORFOSIS: 0.999610259918009	
VUELTA DE HORIZONTE: 104, 107, 601	
UBICACION:	
Situado en el bordillo de la Calle San Antolín junto a la entrada de la empresa Gameko SA.	
Clavo con chapa rectangular	


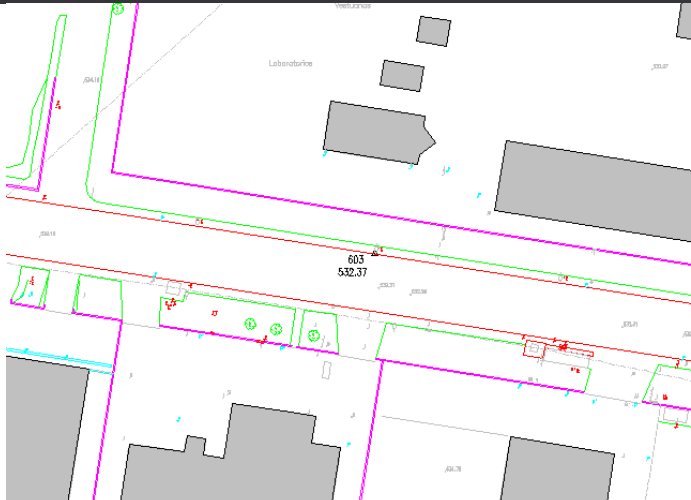


ALAVA AGENCIA DE DESARROLLO  
www.alavaagenciadesarrollo.es

# ALAVA AGENCIA DE DESARROLLO

## R.U.R.T.



Nº 603	
COORDENADAS U.T.M.(ED50) HUSO: 30	COORDENADAS GEOGRAFICAS: ED50
X: 528896.187	LONGITUD -2º 38' 44.895686"
Y: 4755042	LATITUD 42º 56' 48.108178"
Z: 532.368	ALTURA: 532.368
ANAMORFOSIS: 0.999610271133324	
VUELTA DE HORIZONTE: 109,604	
UBICACION:	
Situado en el bordillo de la calle Padurea frente a las oficinas de la empresa de Eoccat.	
Clavo con chapa rectangular	
	
	



ALAVA AGENCIA DE DESARROLLO  
www.alavaagenciadesarrollo.es

# ALAVA AGENCIA DE DESARROLLO

## R.U.R.T.



Nº 604	
COORDENADAS U.T.M.(ED50) HUSO: 30	COORDENADAS GEOGRAFICAS: ED50
X: 528674.943	LONGITUD -2º 38' 54.65477"
Y: 4755061.449	LATITUD 42º 56' 48.768749"
Z: 530.992	ALTURA: 530.992
ANAMORFOSIS: 0.999610114452647	
VUELTA DE HORIZONTE: 113, 603	
UBICACION:	
Situado en el bordillo de la calle San Bartolomé, en el cruce con la calle Padurea.	
Clavo con chapa rectangular	
	
	


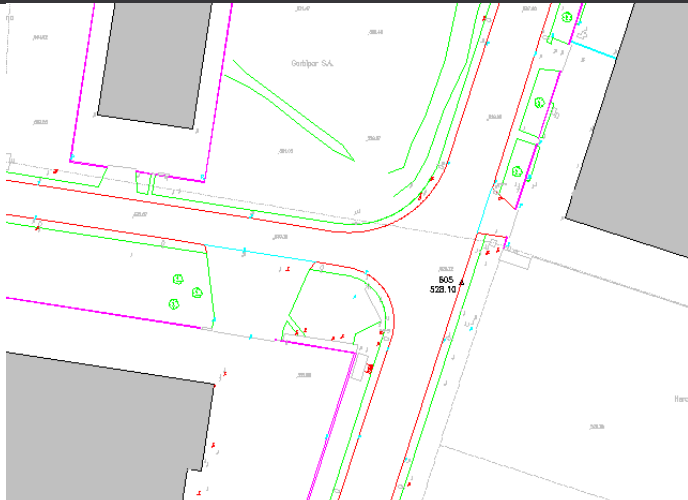


ALAVA AGENCIA DE DESARROLLO  
www.alavaagenciadesarrollo.es

# ALAVA AGENCIA DE DESARROLLO

## R.U.R.T.



Nº 605	
COORDENADAS U.T.M.(ED50) HUSO: 30	COORDENADAS GEOGRAFICAS: ED50
X: 528994.606	LONGITUD -2º 38' 40.648647"
Y: 4754528.111	LATITUD 42º 56' 31.435965"
Z: 528.095	ALTURA: 528.095
ANAMORFOSIS: 0.999610341229789	
VUELTA DE HORIZONTE: 109, 115, 607	
UBICACION:	
Situado en el bordillo de la acera de la calle San Blas enfrente del cruce con la calle San Andrés.	
Clavo con chapa rectangular	
	
	



ALAVA AGENCIA DE DESARROLLO  
www.alavaagenciadesarrollo.es

# ALAVA AGENCIA DE DESARROLLO

## R.U.R.T.



Nº 606	
COORDENADAS U.T.M.(ED50) HUSO: 30	COORDENADAS GEOGRAFICAS: ED50
X: 528657.629	LONGITUD -2º 38' 55.507499"
Y: 4754580.043	LATITUD 42º 56' 33.165338"
Z: 531.813	ALTURA: 531.813
ANAMORFOSIS: 0.999610102252334	
VUELTA DE HORIZONTE: 113, 115, 608	
UBICACION:	
Situado en el bordillo de la acera de la calle San Bartolome enfrente del cruce con la calle San Andrés.	
Clavo con chapa rectangular	



ALAVA AGENCIA DE DESARROLLO  
www.alavaagenciadesarrollo.es

# ALAVA AGENCIA DE DESARROLLO

## R.U.R.T.



Nº 607	
COORDENADAS U.T.M.(ED50) HUSO: 30	COORDENADAS GEOGRAFICAS: ED50
X: 528887.364	LONGITUD -2º 38' 45.434237"
Y: 4754238.695	LATITUD 42º 56' 22.068615"
Z: 529.956	ALTURA: 529.956
ANAMORFOSIS: 0.999610264879444	
VUELTA DE HORIZONTE: 605, 608	
UBICACION:	
Situado en el bordillo de la acera en la curva de la calle Zabaldea frente a la empresa de Aceros Urola.	
Clavo con chapa rectangular	
	
	



ALAVA AGENCIA DE DESARROLLO  
www.alavaagenciadesarrollo.es

# ALAVA AGENCIA DE DESARROLLO

## R.U.R.T.



Nº 608	
COORDENADAS U.T.M.(ED50) HUSO: 30	COORDENADAS GEOGRAFICAS: ED50
X: 528663.497	LONGITUD -2º 38' 55.303816"
Y: 4754280.361	LATITUD 42º 56' 23.449735"
Z: 531.627	ALTURA: 531.627
ANAMORFOSIS: 0.999610106396288	
VUELTA DE HORIZONTE: 606, 607	
UBICACION:	
Situado en el bordillo de la acera en la curva de la calle Zabaldea junto a la parcela de Puentes SL	
Clavo con chapa rectangular	